


VATTEN RINNER NERÅT

Historien om TunnelTrollet
& hans värld



Visste du att:

Det finns ca 1,400 000 000 000 miljarder liter vatten på jorden, men det är bara en liten del som går att använda till dricksvatten. Den största mängden vatten utgörs av saltvatten som vi inte kan dricka. Bara tre procent är sötvatten.


De kommunala vattenverken producerar nästa 900 miljarder liter dricksvatten per år, vilket motsvarar ca 1% av det dricksvatten som är teoretiskt tillgängligt i Sverige.

I Sverige förbrukar vi i genomsnitt 140 liter vatten per person och dygn.

1 liter kranvatten koster i genomsnitt ca 5 öre.

Sveriges allmänna VA-ledningsnät räcker 5 varv runt jorden.


Det finns 1700 kommunala vattenverk i Sverige.



Halloj på er, alla
människobarn!
TunnelTrollet här!
Tänkte skriva lite granna om min
värld som den ter sig nu!
Vid det här laget vet ni väl om att
Ostlänken ska dras igenom
Kolmården?

Vad ni kanske inte
vet är att Trafikverkets planer
innebär ett oerhört risktagande!


Vad menar jag, kanske ni frågar? Jo,
t.ex så kan Kolmården riskera att förlora
sitt dricksvatten genom föroreningar?
6000 personer kan då drabbas...
det är ungefär så många
som bor här!



Om...detta sker
så finns det i dagsläget ingen
plan för hur hela Kolmården ska
föreses med dricksvatten!
Vad sägs om det?



Strömsfors, som
ligger ett hundratal
meter från tunnelpåslaget
vid Böksjön, samt Krokek
är, enligt kommunen,
utvecklingsområden!



Befolkningen här
väntas öka rejält! Därmed
ökar också vattenåtgången!
Ganska uppenbart, va? Det innebär
att om det sker så blir det stora
problem! Även reservvattentäkten
vid Böksjön vid tunnelbyggets
"nav" kan också förorenas!
Vad göra då?



De boende i
området har inte heller fått
vara med på ett korrekt sätt i
samrådsprocessen! Över 600 personer
har alltså inte av Trafikverket ansetts
"särskilt berörda" då Strömsfors
Vägförening bett om
samråd på plats!



Sedan en annan sak!
Trafiksituationen!

Hela E4 kommer att belamras
med lastbilar med bergskross!
Trafikplatserna vid Strömsfors
och Stavsjö kommer att
störas kraftigt i tio år!

Tacka fanken för
att jag och mitt
team protesterade!




Trafikverket
Borlänge





Hus köps upp och
rivs! Folk tvingas flytta!
Naturen i Kolmården
kommer att förändras för all
framtid och det betyder att
även jag tvingas flytta!

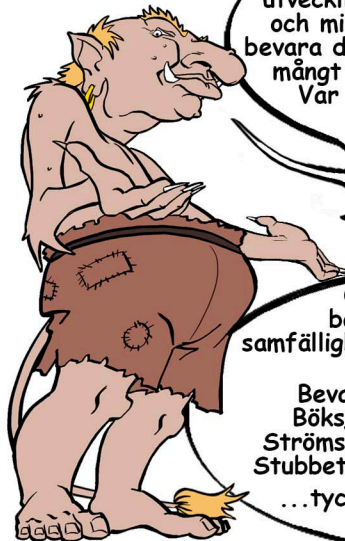



Och det är denna
tunnel som det i slutändan handlar
om! Trafikverket har förkastat den
beräkning som Böksjö samfällighets-
förening gjort som visar att en förlängd
tunnel utifrån Trafikverkets originalplan
kommer att skydda grundvatten-
täkten i framtiden!



Det duger inte att,
som tjänsteman, sitta på ett
kontor och dra streck på en karta
utan att förstå alla konsekvenserna av
dessa streck!


Kom ut och skåda hur det ser ut
på plats här, vet ja! jag är en utmärkt
värd...jag bjuder på trolldryck!



Det är klart att
vi troll inte motsätter oss en
utveckling av samhället men jag
och mitt trollteam vill försöka
bevara den oerhört fina natur i så
mångt och mycket som möjligt!
Var ska vi troll annars ta
vägen?

Och det är inte
bara vi... berörda
samfälligheter och organisationer
såsom:

Bevara Kolmårdsskogen
Böksjö Vägsamfällighet,
Strömsfors Vägörening, och
Stubbetorps Vattenörening...
...tycker likadant som vi!



-Hejsan gott folk, här står jag till knäna i vatten! Ni kanske undrar... varför står jag här?

-Jo, jag vill visa att så här såg Kolmården ut för ca 12 000 år sedan! Havnivån var betydligt högre då och täckte stora delar av landskapet! Under den tiden var Kolmården ett skärgårdslandskap i Östersjön, med öar! Ett landskap som, i och med landhöjningen, förändrades!

-Ja, det är ett gammalt solitt landskap med anor...och bli inte förvånade när jag säger... mina anfäder fanns här då! Vi troll är av ett gammalt släkte och har sett hur generation efter generation av ni människobarn har kommit och gått och etablerat er här, skapat boplatser, jagat, fiskat och arbetat i ert anletes svett för att skapa en framtid för era efterkommande! Vi har följt detta i alla dessa tusentals år

-Nu...är framtiden här och era arkeologer har funnit er historia! Fynd från äldre stenålder, vid Gullvagnen och Böksjön, fynd av keramik vid Åby, Krokek, Fagervik och Kvarsebo och yngre stenåldersboplatser, daterade cirka 6 000-3 700 år sedan, vid Kolmårdsbranten, och är idag klassiska inom svensk arkeologi!

-Men denna framtid innebär ett ansvar för er att vårda den miljö, kultur, natur och minnen från fornstora dagar! Kortsiktig planeringstaktik får inte råda och förstöra den säregna miljön här...för försvinner den...så försvinner också vi troll!



Kontakta oss gärna. Vi behöver all hjälp för att rädda Kolmårdens vatten och miljö från att förorenas eller förstöras. Swisha gärna en slant med hjälp av QR-koden. OBS! Fyll endast i din e-postadress under "Meddelande". Du kan även betala in på Länsförsäkringar 9060 0124 673.

Bevara Kolmårdsskogen
Stubbetorps Vattenförening
marie@morgard.se www.bevarakolmardsskogen.se
Tel 070 891 98 04

Böksjö Vägsamfällighet
fredrik.dahl@boksjo.se www.boksjo.se

Strömsfors Vägförening
jeb@bergvin.se

TunnelTrollet i Kolmården
www.tunneltrollet.se trollet@tunneltrollet.se
Postadress: TunnelTrollet, Vargberget, Böksjö,
618 33 Kolmården

